





**Märkused:**

1. Muud olemasolevad liiklusemärgid, mis lähevad vastuollu antud ajutise sulgemiaegse liiklusskeemiga, tuleb kinnikatta.
2. Vajadusel korrigeerida liiklusskeemi töötapil olukorra kohaseks.
3. Vajadusel lisada objektile täiendavaid liiklusemärgid.
4. Ajutised liiklusemärgid tuleb paigaldada nii, et nad on liiklejale üheselt mõistetavad ja arusaadavad.
5. Tagada kogu sulgemise vältel ajutise liiklusemärgide püstiolek ja loetavus.
6. Joonist lugeda märgitud numbrite järgi.
7. Ajutise liikluskorralduse skeemkoostajastada tee haldajaga.
8. Ajutisest liikluskorraldusest teavitada isikuid, keda sulgemine vahetult puudutab, eelkõigesuletaval alal elavad elanikud ja seal asuvadettevõtted ja asutused.

**Lisa märkused:**

1. Vajadusel tõsta LM687 "Reguleerija" ümber nii, et need jääksid vähemalt enne sõidukite ootejärjekorra lõppu.

**LEPPEMÄRGID**

-  Ajutine liiklusemärk
-  Ol.olev liiklusemärk
-  Ajutise liiklusemärgi post
-  Reguleerija

**WAYMARK**

Kadaka tee 44a, 12915, Tallinn,  
 Telefon: +372 5285 852  
 E-post: Info@waymark.ee

Koostas: V. Lehmus

Kontrollis:

Tellijä: MTÜ Järva-Jaani Ratta- ja Suusaklubi  
 Teet Kallakmaa  
 tel: +372 502 1263

Projekti nimetus:	Järva-Jaani Rattaralli 2026	Kuupäev:	28.04.2026
Objekti asukoht:	Riigiteedel 15120 Roosna-Alliku-Järva-Jaani km 9,550-10,750; 39 Tartu-Jõgeva-Aravete km 94,120 ja km 95,045-95,580; 15143 Seidla-Järva-Jaani km 12,690-13,877; 15127 Järva-Jaani-Pikevere-Ebavere km 0,170-15,40; 17134 Raigu-Vajangu tee km 0,0-8,295; 15128 Järva-Jaani-Tamsala-Kullenga km 0,0-0,20 ja km 0,278-10,750	Töö nr:	26_055
Joonis:	<b>Ajutise liikluskorraldusskeem (Üldskeem)</b>	Joonis nr:	[nr-leht]
		Mõõtka:	Aluskaart: Maa-amet 2024

X-GIS. Maa-amet. Koik õigused kaitstud.

X-GIS. Maa-amet. Koik õigused kaitstud.